

Kaartgegevens ©2020 1 km







Blij Rust 1

Kaya Ma Pieternella, Sint Michiel, Curaçao



Neem de Weg Naar Bullenbaai, Weg Naar Westpunt, Nijlweg en Abraham Mendez Chumaceiro Boulevard naar de Pietermaai/Theaterstraat/Van Speykstraat in Willemstad

- 15 min. (10,6 km)

↑ 1. Rijd naar het oosten op de Kaya Ma Pieternella, richting de Weg Naar Bullenbaai
- ↘ 2. Sla rechtsaf naar de Weg Naar Bullenbaai
- ↘ 3. Sla rechtsaf naar de Helmin Magno Wiels Boulevard
- ↙ 4. Sla linksaf bij de 2e dwarsstraat, de Weg Naar Westpunt op
- ↙ 5. Sla linksaf naar de Mina Scharbaai
- ↘ 6. Sla rechtsaf
- ↘ 7. Sla rechtsaf naar de Franklin D. Rooseveltweg

-  8. Neem op de rotonde de 2e afslag naar de Nijlweg
_____ 3,7 km
-  9. Weg vervolgen naar de Kon. Julianabrug
_____ 550 m
-  10. Neem de afslag richting de Abraham Mendez Chumaceiro Boulevard
_____ 270 m
-  11. Weg vervolgen naar de Abraham Mendez Chumaceiro Boulevard
_____ 1,3 km
-  12. De Abraham Mendez Chumaceiro Boulevard draait naar rechts en wordt de De Ruyterkade
_____ 290 m
-  13. Sla linksaf naar de Theaterstraat
_____ 160 m

Ga verder op de Pietermaai. Neem de Hendrikplein naar de Waterfortstraat

- _____ 3 min. (700 m)
-  14. Sla rechtsaf naar de Pietermaai/de Theaterstraat/de Van Speykstraat
 [Ga verder op de Pietermaai](#)
_____ 290 m
-  15. Weg vervolgen naar het Hendrikplein
_____ 170 m
-  16. Sla linksaf naar het Wilhelminaplein
_____ 140 m
-  17. Het Wilhelminaplein draait naar rechts en wordt de Waterfortstraat
 [Je vindt je bestemming links](#)
_____ 86 m

Waterfort

Pietermaai, Willemstad, Curaçao

Deze aanwijzingen zijn alleen bedoeld om je reis te plannen. De omstandigheden op de weg kunnen als gevolg van wegwerkzaamheden, verkeersdrukke, het weer of andere situaties afwijken van het resultaat op de kaart. Houd daar bij het plannen van je reis rekening mee. En niet rechts inhalen of bumperkleven!