

Kaartgegevens ©2020 2 km

## Blijer Rust 1

Kaya Ma Pieternella, Sint Michiel, Curaçao

Rijd vanaf de Weg Naar Bullenbaai, Schottegatweg West, Schottegatweg Noord, Cas Coraweg en Santa Rosaweg naar Willemstad

26 min. (17,5 km)

- ↑ 1. Rijd naar het oosten op de Kaya Ma Pieternella, richting de Weg Naar Bullenbaai  


---
- ↗ 2. Sla rechtsaf naar de Weg Naar Bullenbaai  


---
- ↗ 3. Sla rechtsaf naar de Helmin Magno Wiels Boulevard  








---
- ↖ 4. Sla linksaf bij de 2e dwarsstraat, de Weg Naar Westpunt op  


---
- ↖ 5. Sla linksaf naar de Mina Scharbaai  





---
- ↗ 6. Sla rechtsaf  


---
- ↗ 7. Sla rechtsaf naar de Franklin D. Rooseveltweg  


---

-  8. Neem op de rotonde de 3e afslag naar de Schottegatweg West  
----- 2,5 km
-  9. Weg vervolgen naar de Schottegatweg Noord  
----- 3,1 km
-  10. Weg vervolgen naar de Schottegatweg Oost  
----- 750 m
-  11. Sla linksaf naar de Cas Coraweg  
----- 1,3 km
-  12. Sla rechtsaf  
----- 550 m
-  13. Sla linksaf naar de Santa Rosaweg  
----- 3,2 km
-  14. Flauwe bocht naar rechts  
----- 1,8 km

### Rij naar je bestemming

- 1 min. (700 m)
-  15. Sla rechtsaf  
----- 350 m
-  16. Sla linksaf  
----- 230 m
-  17. Sla rechtsaf  
----- 110 m

## Tebenkweg

Willemstad, Curaçao

Deze aanwijzingen zijn alleen bedoeld om je reis te plannen. De omstandigheden op de weg kunnen als gevolg van wegwerkzaamheden, verkeersdrukte, het weer of andere situaties afwijken van het resultaat op de kaart. Houd daar bij het plannen van je reis rekening mee. En niet rechts inhalen of bumperkleven!