

Kaartgegevens ©2020 2 km

### Blije Rust 1

Kaya Ma Pieternella, Sint Michiel, Curaçao





#### Rijd vanaf de Weg Naar Bullenbaai naar Willemstad

5 min. (3,9 km)

- ↑ 1. Rijd naar het oosten op de Kaya Ma Pieternella, richting de Weg Naar Bullenbaai  
350 m
- 2. Sla rechtsaf naar de Weg Naar Bullenbaai  
600 m
- ↶ 3. Sla linksaf  
350 m
- 4. Scherpe bocht naar rechts bij de Sint Michielsweg  
82 m
- 5. Scherpe bocht naar rechts bij de Sint Michielsweg  
1,4 km
- 📍 6. Neem op de rotonde de 3e afslag naar de Helmin Magno Wiels Boulevard  
200 m
- ↑ 7. Ga rechtdoor  
950 m

#### Rijd vanaf de Weg Naar Westpunt naar Tera Korá

9 min. (9,4 km)

-  8. Neem op de rotonde de 3e afslag  
4,2 km
-  9. Weg vervolgen naar de Weg Naar Westpunt  
5,2 km
-  10. Sla rechtsaf  
 [Je vindt je bestemming links](#)  
24 sec. (170 m)

## Stichting Thuiszorg Banda 'Bou

Siberie Kavel 10-11 Tera Kora Plaza, Curaçao

Deze aanwijzingen zijn alleen bedoeld om je reis te plannen. De omstandigheden op de weg kunnen als gevolg van wegwerkzaamheden, verkeersdrukte, het weer of andere situaties afwijken van het resultaat op de kaart. Houd daar bij het plannen van je reis rekening mee. En niet rechts inhalen of bumperkleven!