

Kaartgegevens ©2020 2 km

### Blije Rust 1

Kaya Ma Pieternella, Sint Michiel, Curaçao

#### Rijd verder over de Weg Naar Bullenbaai

- 1 min. (950 m)

↑ 1. Rijd naar het oosten op de Kaya Ma Pieternella, richting de Weg Naar Bullenbaai

---

350 m
- 2. Sla rechtsaf naar de Weg Naar Bullenbaai

---

600 m

#### Ga verder naar de Helmin Magno Wiels Boulevard

- 2 min. (1,8 km)

↶ 3. Sla linksaf

---

350 m
- 4. Scherpe bocht naar rechts bij de Sint Michielsweg

---






82 m
- 5. Scherpe bocht naar rechts bij de Sint Michielsweg

---



1,4 km

#### Neem de Weg Naar Westpunt naar de Weg naar Sint Willibrordus

14 min. (13,1 km)

-  6. Neem op de rotonde de 3e afslag naar de Helmin Magno Wiels Boulevard  
200 m
-  7. Ga rechtdoor  
950 m
-  8. Neem op de rotonde de 3e afslag  
4,2 km
-  9. Weg vervolgen naar de Weg Naar Westpunt  
3,1 km
-  10. Sla linksaf  
4,7 km

### Rij naar je bestemming

- 48 sec. (500 m)
-  11. Ga rechtdoor op de Weg naar Sint Willibrordus  
230 m
-  12. Sla rechtsaf  
270 m

## Sint Willibrordus

Curaçao

Deze aanwijzingen zijn alleen bedoeld om je reis te plannen. De omstandigheden op de weg kunnen als gevolg van wegwerkzaamheden, verkeersdrukte, het weer of andere situaties afwijken van het resultaat op de kaart. Houd daar bij het plannen van je reis rekening mee. En niet rechts inhalen of bumperkleven!