

Kaartgegevens ©2020 1 km

Blij Rust 1

Kaya Ma Pieterella, Sint Michiel, Curaçao

Neem de Weg Naar Bullenbaai, Weg Naar Westpunt, Nijlweg en Abraham Mendez Chumaceiro Boulevard naar de Pietermaai/Theaterstraat/Van Speykstraat in Willemstad

- 15 min. (10,6 km)
↑
1. Rijd naar het oosten op de Kaya Ma Pieterella, richting de Weg Naar Bullenbaai

- 350 m
↗
2. Sla rechtsaf naar de Weg Naar Bullenbaai

- 1,7 km
↗
3. Sla rechtsaf naar de Helmin Magno Wiels Boulevard







- 800 m
↖
4. Sla linksaf bij de 2e dwarsstraat, de Weg Naar Westpunt op

- 900 m
↖
5. Sla linksaf naar de Mina Scharbaai

- 21 m
↗
6. Sla rechtsaf

- 450 m
↗
7. Sla rechtsaf naar de Franklin D. Rooseveltweg

- 98 m

-  8. Neem op de rotonde de 2e afslag naar de Nijlweg
----- 3,7 km
-  9. Weg vervolgen naar de Kon. Julianabrug
----- 550 m
-  10. Neem de afslag richting de Abraham Mendez Chumaceiro Boulevard
----- 270 m
-  11. Weg vervolgen naar de Abraham Mendez Chumaceiro Boulevard
----- 1,3 km
-  12. De Abraham Mendez Chumaceiro Boulevard draait naar rechts en wordt de De Ruyterkade
----- 290 m
-  13. Sla linksaf naar de Theaterstraat
----- 160 m

Ga verder op de Pietermaai. Neem de Hendrikplein naar de Waterfortstraat

----- 3 min. (700 m)

-  14. Sla rechtsaf naar de Pietermaai/de Theaterstraat/de Van Speykstraat
 [Ga verder op de Pietermaai](#)
----- 290 m
-  15. Weg vervolgen naar het Hendrikplein
----- 170 m
-  16. Sla linksaf naar het Wilhelminaplein
----- 140 m
-  17. Het Wilhelminaplein draait naar rechts en wordt de Waterfortstraat
----- 87 m

Scampi's Restaurant

41 Waterfortstraat, Willemstad, Curaçao

Deze aanwijzingen zijn alleen bedoeld om je reis te plannen. De omstandigheden op de weg kunnen als gevolg van wegwerkzaamheden, verkeersdrukte, het weer of andere situaties afwijken van het resultaat op de kaart. Houd daar bij het plannen van je reis rekening mee. En niet rechts inhalen of bumperkleven!