

Kaartgegevens ©2019 1 km

### Blij Rust 1

Kaya Ma Pieternella, Sint Michiel, Curaçao

**Neem de Weg Naar Bullenbaai, Helmin Magno Wiels Boulevard en Weg Naar Westpunt naar de Schottegatweg West in Willemstad**

6 min. (4,3 km)

- ↑ 1. Rijd naar het oosten op de Kaya Ma Pieternella, richting de Weg Naar Bullenbaai  


---
- ↗ 2. Sla rechtsaf naar de Weg Naar Bullenbaai  


---
- ↗ 3. Sla rechtsaf naar de Helmin Magno Wiels Boulevard  


---
- ↖ 4. Sla linksaf bij de 2e dwarsstraat, de Weg Naar Westpunt op  


---
- ↖ 5. Sla linksaf naar de Mina Scharbaai  


---
- ↗ 6. Sla rechtsaf  


---
- ↗ 7. Sla rechtsaf naar de Franklin D. Rooseveltweg  


---




## Rijd verder over de Schottegatweg Noord

9 min. (7,2 km)

-  8. Neem op de rotonde de 3e afslag naar de Schottegatweg West  
2,5 km
-  9. Weg vervolgen naar de Schottegatweg Noord  
3,1 km
-  10. Weg vervolgen naar de Schottegatweg Oost  
1,5 km

## Rijd naar de Suikertuintjeweg

55 sec. (350 m)

-  11. Neem op de rotonde de 2e afslag  
220 m
-  12. Weg vervolgen naar de Suikertuintjeweg  
 Je vindt je bestemming rechts  
140 m

## Romanina trattoria-pizzeria

Suikertuintjeweg, Willemstad, Curaçao

Deze aanwijzingen zijn alleen bedoeld om je reis te plannen. De omstandigheden op de weg kunnen als gevolg van wegwerkzaamheden, verkeersdrukte, het weer of andere situaties afwijken van het resultaat op de kaart. Houd daar bij het plannen van je reis rekening mee. En niet rechts inhalen of bumperkleven!