

Kaartgegevens ©2020 1 km

Blij Rust 1

Kaya Ma Pieternella, Sint Michiel, Curaçao

Neem de Weg Naar Bullenbaai, Helmin Magno Wiels Boulevard en Weg Naar Westpunt naar de Schottegatweg West in Willemstad

6 min. (4,3 km)

- ↑ 1. Rijd naar het oosten op de Kaya Ma Pieternella, richting de Weg Naar Bullenbaai

- ↻ 2. Sla rechtsaf naar de Weg Naar Bullenbaai

- ↻ 3. Sla rechtsaf naar de Helmin Magno Wiels Boulevard

- ↶ 4. Sla linksaf bij de 2e dwarsstraat, de Weg Naar Westpunt op





- ↶ 5. Sla linksaf naar de Mina Scharbaai

- ↻ 6. Sla rechtsaf

- ↻ 7. Sla rechtsaf naar de Franklin D. Rooseveltweg





Volg de Schottegatweg West, Schottegatweg Noord en Schottegatweg Oost

10 min. (7,9 km)

-  8. Neem op de rotonde de 3e afslag naar de Schottegatweg West
2,5 km
-  9. Weg vervolgen naar de Schottegatweg Noord
3,1 km
-  10. Weg vervolgen naar de Schottegatweg Oost
1,5 km
-  11. Neem op de rotonde de 1ste afslag en rijd door op de Schottegatweg Oost
750 m

Rij naar je bestemming

36 sec. (240 m)

-  12. Sla rechtsaf
80 m
-  13. Sla rechtsaf
14 m
-  14. Sla rechtsaf
 [Je vindt je bestemming links](#)
140 m

Promenade Shopping Center

Schottegatweg Oost 82, Willemstad, Curaçao

Deze aanwijzingen zijn alleen bedoeld om je reis te plannen. De omstandigheden op de weg kunnen als gevolg van wegwerkzaamheden, verkeersdrukte, het weer of andere situaties afwijken van het resultaat op de kaart. Houd daar bij het plannen van je reis rekening mee. En niet rechts inhalen of bumperkleven!