

Kaartgegevens ©2019 2 km

Blije Rust 1

Kaya Ma Pieterrella, Sint Michiel, Curaçao





Rijd vanaf de Weg Naar Bullenbaai naar Willemstad

5 min. (3,9 km)




- ↑ 1. Rijd naar het oosten op de Kaya Ma Pieterrella, richting de Weg Naar Bullenbaai
 _____ 350 m
- 2. Sla rechtsaf naar de Weg Naar Bullenbaai
 _____ 600 m
- ⬅ 3. Sla linksaf
 _____ 350 m
- ⤴ 4. Scherpe bocht naar rechts bij de Sint Michielsweg
 _____ 82 m
- ⤴ 5. Scherpe bocht naar rechts bij de Sint Michielsweg
 _____ 1,4 km
- ⦿ 6. Neem op de rotonde de 3e afslag naar de Helmin Magno Wiels Boulevard
 _____ 200 m
- ↑ 7. Ga rechtdoor
 _____ 950 m

Rijd verder over de Weg Naar Westpunt

12 min. (12,2 km)

-  8. Neem op de rotonde de 3e afslag
4,2 km
-  9. Weg vervolgen naar de Weg Naar Westpunt
8,1 km
-  10. Sla linksaf
8 min. (8,6 km)
-  11. Weg vervolgen naar de Weg Naar Westpunt
6 min. (6,6 km)

Rij naar je bestemming

-  12. Flauwe bocht naar links
49 sec. (190 m)
88 m
-  13. Sla linksaf
 Je vindt je bestemming rechts
100 m

Playa Lagun

Curaçao

Deze aanwijzingen zijn alleen bedoeld om je reis te plannen. De omstandigheden op de weg kunnen als gevolg van wegwerkzaamheden, verkeersdrukte, het weer of andere situaties afwijken van het resultaat op de kaart. Houd daar bij het plannen van je reis rekening mee. En niet rechts inhalen of bumperkleven!