

Kaartgegevens ©2019 1 km

Blije Rust 1

Kaya Ma Pieterella, Sint Michiel, Curaçao

Neem de Weg Naar Bullenbaai, Schottegatweg West en Schottegatweg Noord naar de Dokweg in Willemstad

14 min. (11,0 km)

- ↑ 1. Rijd naar het oosten op de Kaya Ma Pieterella, richting de Weg Naar Bullenbaai

- ↘ 2. Sla rechtsaf naar de Weg Naar Bullenbaai




- ↘ 3. Sla rechtsaf naar de Helmin Magno Wiels Boulevard

- ↙ 4. Sla linksaf bij de 2e dwarsstraat, de Weg Naar Westpunt op







- ↙ 5. Sla linksaf naar de Mina Scharbaai

- ↘ 6. Sla rechtsaf

- ↘ 7. Sla rechtsaf naar de Franklin D. Rooseveltweg

- 8.  Neem op de rotonde de 3e afslag naar de Schottegatweg West
2,5 km
- 9.  Weg vervolgen naar de Schottegatweg Noord
3,1 km
- 10.  Sla rechtsaf bij de Snipweg
1,1 km

Neem de Asteroidenweg naar je bestemming

- 3 min. (1,5 km)
- 11.  Sla linksaf naar de Dokweg
120 m
- 12.  Sla rechtsaf
700 m
- 13.  Sla linksaf naar de Asteroidenweg
300 m
- 14.  Sla linksaf
180 m
- 15.  Sla linksaf
 Je vindt je bestemming links
170 m

Osteria Rosso

Groot Davelaarweg, Willemstad, Curaçao

Deze aanwijzingen zijn alleen bedoeld om je reis te plannen. De omstandigheden op de weg kunnen als gevolg van wegwerkzaamheden, verkeersdrukte, het weer of andere situaties afwijken van het resultaat op de kaart. Houd daar bij het plannen van je reis rekening mee. En niet rechts inhalen of bumperkleven!