

Kaartgegevens ©2020 1 km

Blij Rust 1

Kaya Ma Pieternella, Sint Michiel, Curaçao

Rijd vanaf de Weg Naar Bullenbaai, Schottegatweg West en Schottegatweg Noord naar Willemstad

- 11 min. (8,5 km)
- ↑ 1. Rijd naar het oosten op de Kaya Ma Pieternella, richting de Weg Naar Bullenbaai

- ↗ 2. Sla rechtsaf naar de Weg Naar Bullenbaai



- ↗ 3. Sla rechtsaf naar de Helmin Magno Wiels Boulevard

- ↖ 4. Sla linksaf bij de 2e dwarsstraat, de Weg Naar Westpunt op












- ↖ 5. Sla linksaf naar de Mina Scharbaai

- ↗ 6. Sla rechtsaf

- ↗ 7. Sla rechtsaf naar de Franklin D. Rooseveltweg

- 8.  Neem op de rotonde de 3e afslag naar de Schottegatweg West
2,5 km
- 9.  Weg vervolgen naar de Schottegatweg Noord
1,6 km

Neem de Commanchestraat naar de Oost Jongbloed

- 8 min. (4,7 km)
- 10.  Sla linksaf
1,6 km
- 11.  Sla linksaf naar de Commanchestraat
700 m
- 12.  Sla rechtsaf
150 m
- 13.  Flauwe bocht naar rechts
650 m
- 14.  Sla linksaf
140 m
- 15.  Sla linksaf bij de 1e dwarsstraat
140 m
- 16.  Sla rechtsaf
270 m
- 17.  Sla linksaf
130 m
- 18.  Sla rechtsaf
550 m
- 19.  Sla rechtsaf
220 m
- 20.  Sla linksaf naar de Oost Jongbloed
140 m

Oost Jongbloed

Willemstad, Curaçao

Deze aanwijzingen zijn alleen bedoeld om je reis te plannen. De omstandigheden op de weg kunnen als gevolg van wegwerkzaamheden, verkeersdrukte, het weer of andere situaties afwijken van het resultaat op de kaart. Houd daar bij het plannen van je reis rekening mee. En niet rechts inhalen of bumperkleven!