

Kaartgegevens ©2019 2 km

Blije Rust 1

Kaya Ma Pieternella, Sint Michiel, Curaçao

Rijd verder over de Weg Naar Bullenbaai, Nijlweg, Presidente Rómulo Betancourt Boulevard en Caracasbaaiweg

24 min. (17,3 km)

- ↑ 1. Rijd naar het oosten op de Kaya Ma Pieternella, richting de Weg Naar Bullenbaai

350 m
- ↗ 2. Sla rechtsaf naar de Weg Naar Bullenbaai

1,7 km
- ↗ 3. Sla rechtsaf naar de Helmin Magno Wiels Boulevard

800 m
- ↖ 4. Sla linksaf bij de 2e dwarsstraat, de Weg Naar Westpunt op







900 m
- ↖ 5. Sla linksaf naar de Mina Scharbaai

21 m
- ↗ 6. Sla rechtsaf





450 m
- ↗ 7. Sla rechtsaf naar de Franklin D. Rooseveltweg

98 m
- 📍 8. Neem op de rotonde de 2e afslag naar de Nijlweg

3,7 km

-  9. Weg vervolgen naar de Kon. Julianabrug
----- 500 m
-  10. Weg vervolgen naar de Presidente Rómulo Betancourt Boulevard
----- 1,5 km
-  11. Weg vervolgen naar de Schottegatweg Zuid
----- 1,1 km
-  12. Sla rechtsaf naar de Kaya C. Winkel
----- 260 m
-  13. Neem op de rotonde de 2e afslag naar de Nieuwe Caracasbaaiweg
----- 1,1 km
-  14. Weg vervolgen naar de Caracasbaaiweg
----- 4,7 km

Rij naar je bestemming

- 3 min. (1,7 km)
-  15. Sla rechtsaf
----- 1,6 km
-  16. Sla linksaf
----- 41 m
-  17. Sla rechtsaf
 Je vindt je bestemming links
----- 39 m

Jan Thiel Beach

Jan Thiel, Curaçao

Deze aanwijzingen zijn alleen bedoeld om je reis te plannen. De omstandigheden op de weg kunnen als gevolg van wegwerkzaamheden, verkeersdrukke, het weer of andere situaties afwijken van het resultaat op de kaart. Houd daar bij het plannen van je reis rekening mee. En niet rechts inhalen of bumperkleven!