

Kaartgegevens ©2019 1 km

Blijer Rust 1

Kaya Ma Pieterrella, Sint Michiel, Curaçao

- ↑ 1. Rijd naar het oosten op de Kaya Ma Pieterrella, richting de Weg Naar Bullenbaai

 39 sec. (350 m)

Ga verder op de Weg Naar Bullenbaai. Neem de Helmin Magno Wiels Boulevard en Weg Naar Westpunt naar de Schottergatweg West in Willemstad

- 6 min. (4,0 km)
- 2. Sla rechtsaf naar de Weg Naar Bullenbaai

 1,7 km
 - 3. Sla rechtsaf naar de Helmin Magno Wiels Boulevard

 800 m
 - ⬅ 4. Sla linksaf bij de 2e dwarsstraat, de Weg Naar Westpunt op

 900 m
 - ⬅ 5. Sla linksaf naar de Mina Scharbaai


 21 m
 - 6. Sla rechtsaf

 450 m
 - 7. Sla rechtsaf naar de Franklin D. Rooseveltweg


 98 m

Neem de Schottegatweg Noord naar de Snipweg

7 min. (5,6 km)

- 8.  Neem op de rotonde de 3e afslag naar de Schottegatweg West

2,5 km

- 9.  Weg vervolgen naar de Schottegatweg Noord


3,1 km

Rijd naar de Schout Bij Nacht Doormanweg

3 min. (1,9 km)

- 10.  Sla linksaf naar de Snipweg

800 m

- 11.  Flauwe bocht naar rechts naar de Schout Bij Nacht Doormanweg

 Je vindt je bestemming rechts

1,1 km

Il Forno

Schout Bij Nacht Doormanweg, Willemstad, Curaçao

Deze aanwijzingen zijn alleen bedoeld om je reis te plannen. De omstandigheden op de weg kunnen als gevolg van wegwerkzaamheden, verkeersdrukte, het weer of andere situaties afwijken van het resultaat op de kaart. Houd daar bij het plannen van je reis rekening mee. En niet rechts inhalen of bumperkleven!