

Kaartgegevens ©2019 2 km

Blije Rust 1

Kaya Ma Pieternella, Sint Michiel, Curaçao

Rijd vanaf de Weg Naar Bullenbaai naar Willemstad

5 min. (3,9 km)

- ↑ 1. Rijd naar het oosten op de Kaya Ma Pieternella, richting de Weg Naar Bullenbaai

- ↻ 2. Sla rechtsaf naar de Weg Naar Bullenbaai

- ↶ 3. Sla linksaf

- ↷ 4. Scherpe bocht naar rechts bij de Sint Michielsweg




- ↷ 5. Scherpe bocht naar rechts bij de Sint Michielsweg

- ⦿ 6. Neem op de rotonde de 3e afslag naar de Helmin Magno Wiels Boulevard



- ↑ 7. Ga rechtdoor

Rijd verder over de Weg Naar Westpunt




12 min. (12,2 km)

-  8. Neem op de rotonde de 3e afslag
_____ 4,2 km
-  9. Weg vervolgen naar de Weg Naar Westpunt
_____ 8,1 km
-  10. Sla linksaf
_____ 8 min. (8,6 km)

Rijden

- _____ 10 min. (9,3 km)
-  11. Weg vervolgen naar de Weg Naar Westpunt
_____ 6,6 km
-  12. Sla rechtsaf
_____ 2,7 km

Rij naar je bestemming

- _____ 3 min. (1,9 km)
-  13. Sla linksaf
_____ 77 m
-  14. Ga rechtdoor
_____ 700 m
-  15. Sla rechtsaf
_____ 1,2 km

Grote Knip, Curaçao

Deze aanwijzingen zijn alleen bedoeld om je reis te plannen. De omstandigheden op de weg kunnen als gevolg van wegwerkzaamheden, verkeersdrukte, het weer of andere situaties afwijken van het resultaat op de kaart. Houd daar bij het plannen van je reis rekening mee. En niet rechts inhalen of bumperkleven!