

Kaartgegevens ©2019 1 km

### Blij Rust 1

Kaya Ma Pieternella, Sint Michiel, Curaçao

- ↑ 1. Rijd naar het oosten op de Kaya Ma Pieternella, richting de Weg Naar Bullenbaai  


---

 39 sec. (350 m)

**Ga verder op de Weg Naar Bullenbaai. Neem de Helmin Magno Wiels Boulevard en Weg Naar Westpunt naar de Nijlweg in Willemstad**

- 2. Sla rechtsaf naar de Weg Naar Bullenbaai  


---

 1,7 km
- 3. Sla rechtsaf naar de Helmin Magno Wiels Boulevard  


---

 800 m
- ↶ 4. Sla linksaf bij de 2e dwarsstraat, de Weg Naar Westpunt op  


---

 900 m
- ↶ 5. Sla linksaf naar de Mina Scharbaai  


---

 21 m
- 6. Sla rechtsaf  


---




 450 m
- 7. Sla rechtsaf naar de Franklin D. Rooseveltweg  


---

 98 m

## Ga verder op de Nijlweg naar je bestemming

5 min. (4,5 km)

-  8. Neem op de rotonde de 2e afslag naar de Nijlweg  
3,7 km
-  9. Weg vervolgen naar de Kon. Julianabrug  
550 m
-  10. Neem de afslag  
270 m

## Fleur de Marie

Willemstad, Curaçao

Deze aanwijzingen zijn alleen bedoeld om je reis te plannen. De omstandigheden op de weg kunnen als gevolg van wegwerkzaamheden, verkeersdrukte, het weer of andere situaties afwijken van het resultaat op de kaart. Houd daar bij het plannen van je reis rekening mee. En niet rechts inhalen of bumperkleven!