

Kaartgegevens ©2020 1 km

Blij Rust 1

Kaya Ma Pieternella, Sint Michiel, Curaçao

Neem de Weg Naar Bullenbaai naar de Mina Scharbaai in Willemstad

- 5 min. (3,8 km)
- ↑ 1. Rijd naar het oosten op de Kaya Ma Pieternella, richting de Weg Naar Bullenbaai

- 350 m
- 2. Sla rechtsaf naar de Weg Naar Bullenbaai

- 1,7 km
- 3. Sla rechtsaf naar de Helmin Magno Wiels Boulevard

- 800 m
- ↶ 4. Sla linksaf bij de 2e dwarsstraat, de Weg Naar Westpunt op

- 900 m

Ga verder naar de Franklin D. Rooseveltweg


- 56 sec. (500 m)
- ↶ 5. Sla linksaf naar de Mina Scharbaai

- 21 m
- 6. Sla rechtsaf


- 450 m


Neem de Schottegatweg West en Schottegatweg Noord naar de Wilhelminalaan

5 min. (4,3 km)

-  7. Sla rechtsaf naar de Franklin D. Rooseveltweg

98 m
-  8. Neem op de rotonde de 3e afslag naar de
Schottegatweg West

2,5 km
-  9. Weg vervolgen naar de Schottegatweg Noord

1,2 km
-  10. Sla rechtsaf naar de Wilhelminalaan

500 m

Emmastad

Willemstad, Curaçao

Deze aanwijzingen zijn alleen bedoeld om je reis te plannen. De omstandigheden op de weg kunnen als gevolg van wegwerkzaamheden, verkeersdrukte, het weer of andere situaties afwijken van het resultaat op de kaart. Houd daar bij het plannen van je reis rekening mee. En niet rechts inhalen of bumperkleven!