

Kaartgegevens ©2019 2 km

## Blijer Rust 1





Kaya Ma Pieterrella, Sint Michiel, Curaçao

### Rijd vanaf de Weg Naar Bullenbaai naar Willemstad




- 5 min. (3,9 km)
  - ↑ 1. Rijd naar het oosten op de Kaya Ma Pieterrella, richting de Weg Naar Bullenbaai
  - ↪ 2. Sla rechtsaf naar de Weg Naar Bullenbaai
  - ↶ 3. Sla linksaf
  - ↷ 4. Scherpe bocht naar rechts bij de Sint Michielsweg
  - ↷ 5. Scherpe bocht naar rechts bij de Sint Michielsweg
  - ⦿ 6. Neem op de rotonde de 3e afslag naar de Helmin Magno Wiels Boulevard
  - ↑ 7. Ga rechtdoor

### Rijd verder over de Weg Naar Westpunt

12 min. (12,2 km)

-  8. Neem op de rotonde de 3e afslag  
4,2 km
-  9. Weg vervolgen naar de Weg Naar Westpunt  
8,1 km
-  10. Sla linksaf  
8 min. (8,6 km)
-  11. Weg vervolgen naar de Weg Naar Westpunt  
6 min. (6,6 km)

### Rij naar je bestemming

-  12. Flauwe bocht naar links  
30 sec. (130 m)  
88 m
-  13. Sla linksaf  
 Je vindt je bestemming links  
41 m

## Discover Lagun

Lagun nst 51 Lagun, Curaçao

Deze aanwijzingen zijn alleen bedoeld om je reis te plannen. De omstandigheden op de weg kunnen als gevolg van wegwerkzaamheden, verkeersdrukte, het weer of andere situaties afwijken van het resultaat op de kaart. Houd daar bij het plannen van je reis rekening mee. En niet rechts inhalen of bumperkleven!