

Kaartgegevens ©2020 1 km

## Blije Rust 1

Kaya Ma Pieterrella, Sint Michiel, Curaçao

### Neem de Weg Naar Bullenbaai, Helmin Magno Wiels Boulevard en Weg Naar Westpunt naar de Schottegatweg West in Willemstad

- 6 min. (4,3 km)

↑ 1. Rijd naar het oosten op de Kaya Ma Pieterrella, richting de Weg Naar Bullenbaai

---
- 350 m

↪ 2. Sla rechtsaf naar de Weg Naar Bullenbaai

---
- 1,7 km

↪ 3. Sla rechtsaf naar de Helmin Magno Wiels Boulevard

---
- 800 m

↶ 4. Sla linksaf bij de 2e dwarsstraat, de Weg Naar Westpunt op

---
- 900 m

↶ 5. Sla linksaf naar de Mina Scharbaai

---
- 21 m

↪ 6. Sla rechtsaf


---
- 450 m

↪ 7. Sla rechtsaf naar de Franklin D. Rooseveltweg


---
- 98 m

## Volg de Schottegatweg West, Schottegatweg Noord en Schottegatweg Oost


10 min. (7,9 km)

-  8. Neem op de rotonde de 3e afslag naar de Schottegatweg West  

---

2,5 km
-  9. Weg vervolgen naar de Schottegatweg Noord  

---

3,1 km
-  10. Weg vervolgen naar de Schottegatweg Oost  

---


1,5 km
-  11. Neem op de rotonde de 1ste afslag en rijd door op de Schottegatweg Oost  

---



750 m

## Rij naar je bestemming

39 sec. (200 m)

-  12. Sla rechtsaf  

---

80 m
-  13. Sla rechtsaf  
 Je vindt je bestemming rechts  

---

120 m

## De Dames

82 Schottegatweg Oost, Willemstad, Curaçao

Deze aanwijzingen zijn alleen bedoeld om je reis te plannen. De omstandigheden op de weg kunnen als gevolg van wegwerkzaamheden, verkeersdrukte, het weer of andere situaties afwijken van het resultaat op de kaart. Houd daar bij het plannen van je reis rekening mee. En niet rechts inhalen of bumperkleven!