

Kaartgegevens ©2020 2 km

Blijer Rust 1

Kaya Ma Pieternella, Sint Michiel, Curaçao

Rijd verder over de Weg Naar Bullenbaai

- 1 min. (950 m)
 - ↑ 1. Rijd naar het oosten op de Kaya Ma Pieternella, richting de Weg Naar Bullenbaai

 350 m
 - ➔ 2. Sla rechtsaf naar de Weg Naar Bullenbaai

 600 m

Ga verder naar de Helmin Magno Wiels Boulevard

- 2 min. (1,8 km)
 - ↶ 3. Sla linksaf

 350 m
 - 4. Scherpe bocht naar rechts bij de Sint Michielsweg

 82 m
 - 5. Scherpe bocht naar rechts bij de Sint Michielsweg




 1,4 km

Neem de Weg Naar Westpunt naar de Weg naar Sint Willibrordus

- 14 min. (13,1 km)
 - 📍 6. Neem op de rotonde de 3e afslag naar de Helmin Magno Wiels Boulevard






 200 m
 - ↑ 7. Ga rechtdoor

 950 m

-  8. Neem op de rotonde de 3e afslag
4,2 km
-  9. Weg vervolgen naar de Weg Naar Westpunt
3,1 km
-  10. Sla linksaf
4,7 km

Neem de Weg naar Daaibooi naar de Weg naar Coral Estate

4 min. (2,4 km)

-  11. Ga rechtdoor op de Weg naar Sint Willibrordus
550 m
-  12. Sla linksaf
300 m
-  13. Sla linksaf naar de Weg naar Daaibooi
1,0 km
-  14. Sla linksaf naar de Weg naar Coral Estate
 [Je vindt je bestemming links](#)
550 m

Coral Estate

Curaçao

Deze aanwijzingen zijn alleen bedoeld om je reis te plannen. De omstandigheden op de weg kunnen als gevolg van wegwerkzaamheden, verkeersdrukte, het weer of andere situaties afwijken van het resultaat op de kaart. Houd daar bij het plannen van je reis rekening mee. En niet rechts inhalen of bumperkleven!