

Kaartgegevens ©2020 1 km

Blij Rust 1

Kaya Ma Pieterella, Sint Michiel, Curaçao

Neem de Weg Naar Bullenbaai, Helmin Magno Wiels Boulevard en Weg Naar Westpunt naar de Schottegatweg West in Willemstad

- ↑ 1. Rijd naar het oosten op de Kaya Ma Pieterella, richting de Weg Naar Bullenbaai

6 min. (4,3 km)
- ↘ 2. Sla rechtsaf naar de Weg Naar Bullenbaai

350 m
- ↘ 3. Sla rechtsaf naar de Helmin Magno Wiels Boulevard

1,7 km
- ↙ 4. Sla linksaf bij de 2e dwarsstraat, de Weg Naar Westpunt op

800 m
- ↙ 5. Sla linksaf naar de Mina Scharbaai

900 m
- ↘ 6. Sla rechtsaf

21 m
- ↘ 7. Sla rechtsaf naar de Franklin D. Rooseveltweg

450 m
- ↘ 8. Sla rechtsaf naar de Schottegatweg West

98 m




Rijd verder over de Schottegatweg Noord

9 min. (7,2 km)

-  8. Neem op de rotonde de 3e afslag naar de Schottegatweg West
2,5 km
-  9. Weg vervolgen naar de Schottegatweg Noord
3,1 km
-  10. Weg vervolgen naar de Schottegatweg Oost
1,5 km

Neem de Fransche Bloemweg naar je bestemming

3 min. (1,1 km)

-  11. Neem op de rotonde de 2e afslag
260 m
-  12. Sla linksaf
260 m
-  13. Sla rechtsaf naar de Fransche Bloemweg
550 m
-  14. Sla linksaf bij de Gladiolenweg
 Je vindt je bestemming rechts
57 m

Centro Dental Mahaai

Anjelierweg 6, Willemstad, Curaçao

Deze aanwijzingen zijn alleen bedoeld om je reis te plannen. De omstandigheden op de weg kunnen als gevolg van wegwerkzaamheden, verkeersdrukte, het weer of andere situaties afwijken van het resultaat op de kaart. Houd daar bij het plannen van je reis rekening mee. En niet rechts inhalen of bumperkleven!