

Kaartgegevens ©2020 2 km

Blije Rust 1

Kaya Ma Pieternella, Sint Michiel, Curaçao

Rijd verder over de Weg Naar Bullenbaai, Nijlweg, Presidente Rómulo Betancourt Boulevard en Caracasbaaiweg

24 min. (17,8 km)

- ↑ 1. Rijd naar het oosten op de Kaya Ma Pieternella, richting de Weg Naar Bullenbaai

350 m
- 2. Sla rechtsaf naar de Weg Naar Bullenbaai

1,7 km
- 3. Sla rechtsaf naar de Helmin Magno Wiels Boulevard

800 m
- ↶ 4. Sla linksaf bij de 2e dwarsstraat, de Weg Naar Westpunt op









900 m
- ↶ 5. Sla linksaf naar de Mina Scharbaai

21 m
- 6. Sla rechtsaf

450 m
- 7. Sla rechtsaf naar de Franklin D. Rooseveltweg

98 m
- 🌀 8. Neem op de rotonde de 2e afslag naar de Nijlweg

3,7 km

-  9. Weg vervolgen naar de Kon. Julianabrug
500 m
-  10. Weg vervolgen naar de Presidente Rómulo Betancourt Boulevard
1,5 km
-  11. Weg vervolgen naar de Schottegatweg Zuid
1,1 km
-  12. Sla rechtsaf naar de Kaya C. Winkel
260 m
-  13. Neem op de rotonde de 2e afslag naar de Nieuwe Caracasbaaiweg
1,1 km
-  14. Weg vervolgen naar de Caracasbaaiweg
5,2 km
-  15. Neem op de rotonde de 2e afslag
 Je vindt je bestemming rechts
2 min. (800 m)

Brisa do Mar - Pop's Place

Caracasbaaiweg, Jan Thiel, Curaçao

Deze aanwijzingen zijn alleen bedoeld om je reis te plannen. De omstandigheden op de weg kunnen als gevolg van wegwerkzaamheden, verkeersdrukte, het weer of andere situaties afwijken van het resultaat op de kaart. Houd daar bij het plannen van je reis rekening mee. En niet rechts inhalen of bumperkleven!