

Kaartgegevens ©2020 2 km

Blij Rust 1

Kaya Ma Pieterella, Sint Michiel, Curaçao

Neem de Weg Naar Bullenbaai, Nijlweg, Presidente Rómulo Betancourt Boulevard, Schottegatweg Zuid, ... en Caracasbaaiweg naar de Kaya Titiario in Willemstad

24 min. (16,8 km)

- ↑ 1. Rijd naar het oosten op de Kaya Ma Pieterella, richting de Weg Naar Bullenbaai

350 m
- 2. Sla rechtsaf naar de Weg Naar Bullenbaai

1,7 km
- 3. Sla rechtsaf naar de Helmin Magno Wiels Boulevard




800 m
- ↶ 4. Sla linksaf bij de 2e dwarsstraat, de Weg Naar Westpunt op

900 m
- ↶ 5. Sla linksaf naar de Mina Scharbaai






21 m
- 6. Sla rechtsaf

450 m
- 7. Sla rechtsaf naar de Franklin D. Rooseveltweg

98 m

-  8. Neem op de rotonde de 2e afslag naar de Nijlweg
----- 3,7 km
-  9. Weg vervolgen naar de Kon. Julianabrug
----- 500 m
-  10. Weg vervolgen naar de Presidente Rómulo Betancourt Boulevard
----- 1,5 km
-  11. Weg vervolgen naar de Schottegatweg Zuid
----- 1,1 km
-  12. Sla rechtsaf naar de Kaya C. Winkel
----- 260 m
-  13. Neem op de rotonde de 2e afslag naar de Nieuwe Caracasbaaiweg
----- 1,1 km
-  14. Weg vervolgen naar de Caracasbaaiweg
----- 2,0 km
-  15. Sla linksaf
----- 2,2 km

Neem de Kaya Katunbom naar je bestemming

- 3 min. (1,7 km)
-  16. Sla linksaf naar de Kaya Titiario
----- 46 m
-  17. Sla rechtsaf naar de Kaya Katunbom
----- 650 m
-  18. Sla rechtsaf
----- 130 m
-  19. Sla linksaf
 [Je vindt je bestemming links](#)
----- 850 m

Botika Stakamahachi

Kaminda Venancio F. Isenia, Willemstad, Curaçao

Deze aanwijzingen zijn alleen bedoeld om je reis te plannen. De omstandigheden op de weg kunnen als gevolg van wegwerkzaamheden, verkeersdrukte, het weer of andere situaties afwijken van het resultaat op de kaart. Houd daar bij het plannen van je reis rekening mee. En niet rechts inhalen of bumperkleven!