

Kaartgegevens ©2019 1 km

Blij Rust 1

Kaya Ma Pieterrella, Sint Michiel, Curaçao

- ↑ 1. Rijd naar het oosten op de Kaya Ma Pieterrella, richting de Weg Naar Bullenbaai

350 m
- ↘ 2. Sla rechtsaf naar de Weg Naar Bullenbaai

1,7 km
- ↘ 3. Sla rechtsaf naar de Helmin Magno Wiels Boulevard

800 m
- ↙ 4. Sla linksaf bij de 2e dwarsstraat, de Weg Naar Westpunt op

900 m
- ↙ 5. Sla linksaf naar de Mina Scharbaai





21 m
- ↘ 6. Sla rechtsaf

450 m
- ↘ 7. Sla rechtsaf naar de Franklin D. Rooseveltweg

98 m
- ⦿ 8. Neem op de rotonde de 2e afslag naar de Nijlweg

3,7 km
- ↑ 9. Weg vervolgen naar de Kon. Julianabrug

550 m

-  10. Neem de afslag richting de Abraham Mendez Chumaceiro Boulevard
270 m
-  11. Weg vervolgen naar de Abraham Mendez Chumaceiro Boulevard
1,3 km
-  12. De Abraham Mendez Chumaceiro Boulevard draait naar rechts en wordt de De Ruyterkade
290 m
-  13. Sla linksaf naar de Theaterstraat
450 m

BijBlauw

82-84 Kaya Wilson Godett, Willemstad, Curaçao

Deze aanwijzingen zijn alleen bedoeld om je reis te plannen. De omstandigheden op de weg kunnen als gevolg van wegwerkzaamheden, verkeersdrukte, het weer of andere situaties afwijken van het resultaat op de kaart. Houd daar bij het plannen van je reis rekening mee. En niet rechts inhalen of bumperkleven!