

Kaartgegevens ©2020 2 km

## Blij Rust 1

Kaya Ma Pieternella, Sint Michiel, Curaçao

### Rijd vanaf de Weg Naar Bullenbaai naar Willemstad

5 min. (3,9 km)

- ↑ 1. Rijd naar het oosten op de Kaya Ma Pieternella, richting de Weg Naar Bullenbaai  


---
- ↻ 2. Sla rechtsaf naar de Weg Naar Bullenbaai  


---
- ↶ 3. Sla linksaf  


---
- ↗ 4. Scherpe bocht naar rechts bij de Sint Michielsweg  


---
- ↗ 5. Scherpe bocht naar rechts bij de Sint Michielsweg  




---
- ⦿ 6. Neem op de rotonde de 3e afslag naar de Helmin Magno Wiels Boulevard  


---
- ↑ 7. Ga rechtdoor  




---

### Neem de Weg Naar Westpunt naar de Kaya Johannes R. Fransisco

18 min. (18,2 km)

-  8. Neem op de rotonde de 3e afslag  
4,2 km
-  9. Weg vervolgen naar de Weg Naar Westpunt  
14,1 km

**Ga verder op de Kaya Johannes R. Fransisco. Rijd naar de Kaya Mercelina M. Kwidama-Osepa**

-  10. Sla linksaf naar de Kaya Johannes R. Fransisco  
57 sec. (550 m)  
450 m
-  11. Sla rechtsaf naar de Kaya Mercelina M. Kwidama-Osepa  
120 m

## Barber

Curaçao

Deze aanwijzingen zijn alleen bedoeld om je reis te plannen. De omstandigheden op de weg kunnen als gevolg van wegwerkzaamheden, verkeersdrukke, het weer of andere situaties afwijken van het resultaat op de kaart. Houd daar bij het plannen van je reis rekening mee. En niet rechts inhalen of bumperkleven!