

Kaartgegevens ©2019 1 km

## Blij Rust 1

Kaya Ma Pieterrella, Sint Michiel, Curaçao





### Neem de Weg Naar Bullenbaai, Helmin Magno Wiels Boulevard en Weg Naar Westpunt naar de Nijlweg in Willemstad

- 6 min. (4,3 km)

↑ 1. Rijd naar het oosten op de Kaya Ma Pieterrella, richting de Weg Naar Bullenbaai
- ↘ 2. Sla rechtsaf naar de Weg Naar Bullenbaai
- ↘ 3. Sla rechtsaf naar de Helmin Magno Wiels Boulevard
- ↙ 4. Sla linksaf bij de 2e dwarsstraat, de Weg Naar Westpunt op
- ↙ 5. Sla linksaf naar de Mina Scharbaai
- ↘ 6. Sla rechtsaf
- ↘ 7. Sla rechtsaf naar de Franklin D. Rooseveltweg



## Ga verder op de Nijlweg naar de Kaya C. Winkel

8 min. (6,9 km)

-  8. Neem op de rotonde de 2e afslag naar de Nijlweg  
3,7 km
-  9. Weg vervolgen naar de Kon. Julianabrug  
500 m
-  10. Weg vervolgen naar de Presidente Rómulo Betancourt Boulevard  
1,5 km
-  11. Weg vervolgen naar de Schottegatweg Zuid  
1,1 km

## Neem de Nieuwe Caracasbaaiweg naar de Dominguitoweg

4 min. (1,5 km)

-  12. Sla rechtsaf naar de Kaya C. Winkel  
260 m
-  13. Neem op de rotonde de 2e afslag naar de Nieuwe Caracasbaaiweg  
550 m
-  14. Flauwe bocht naar rechts  
600 m
-  15. Weg vervolgen naar de Oude Caracasbaaiweg  
88 m
-  16. De Oude Caracasbaaiweg draait iets naar rechts en wordt de Dominguitoweg  
[Je vindt je bestemming links](#)  
37 m

## ASK for Food

158 B Oude Caracasbaaiweg, Willemstad, Curaçao

Deze aanwijzingen zijn alleen bedoeld om je reis te plannen. De omstandigheden op de weg kunnen als gevolg van wegwerkzaamheden, verkeersdrukte, het weer of andere situaties afwijken van het resultaat op de kaart. Houd daar bij het plannen van je reis rekening mee. En niet rechts inhalen of bumperkleven!