

Kaartgegevens ©2020 1 km

## Blije Rust 1




Kaya Ma Pieterrella, Sint Michiel, Curaçao

### Neem de Weg Naar Bullenbaai, Helmin Magno Wiels Boulevard en Weg Naar Westpunt naar de Nijlweg in Willemstad

- 6 min. (4,3 km)
↑ 1. Rijd naar het oosten op de Kaya Ma Pieterrella, richting de Weg Naar Bullenbaai
- 350 m
↗ 2. Sla rechtsaf naar de Weg Naar Bullenbaai
- 1,7 km
↗ 3. Sla rechtsaf naar de Helmin Magno Wiels Boulevard
- 800 m
↖ 4. Sla linksaf bij de 2e dwarsstraat, de Weg Naar Westpunt op
- 900 m
↖ 5. Sla linksaf naar de Mina Scharbaai
- 21 m
↗ 6. Sla rechtsaf
- 450 m
↗ 7. Sla rechtsaf naar de Franklin D. Rooseveltweg
- 98 m





## Ga verder op de Nijlweg naar de Arraratweg

6 min. (5,2 km)

-  8. Neem op de rotonde de 2e afslag naar de Nijlweg  
3,7 km
-  9. Weg vervolgen naar de Kon. Julianabrug  
500 m
-  10. Weg vervolgen naar de Presidente Rómulo Betancourt Boulevard  
1,0 km

## Volg de Arraratweg en Berg Altena naar de Abraham de Veerstraat

2 min. (650 m)

-  11. Sla rechtsaf naar de Arraratweg  
77 m
-  12. Sla linksaf om op de Arraratweg te blijven  
180 m
-  13. Sla rechtsaf naar de Berg Altena  
190 m
-  14. De Berg Altena draait iets naar rechts en wordt de Abraham de Veerstraat  
200 m

## Abraham de Veerstraat

Willemstad, Curaçao

Deze aanwijzingen zijn alleen bedoeld om je reis te plannen. De omstandigheden op de weg kunnen als gevolg van wegwerkzaamheden, verkeersdrukte, het weer of andere situaties afwijken van het resultaat op de kaart. Houd daar bij het plannen van je reis rekening mee. En niet rechts inhalen of bumperkleven!