

Kaartgegevens ©2020 1 km

Blij Rust 1

Kaya Ma Pieternella, Sint Michiel, Curaçao

Neem de Weg Naar Bullenbaai, Helmin Magno Wiels Boulevard en Weg Naar Westpunt naar de Schottegatweg West in Willemstad

- 6 min. (4,3 km)
- ↑ 1. Rijd naar het oosten op de Kaya Ma Pieternella, richting de Weg Naar Bullenbaai

350 m
- 2. Sla rechtsaf naar de Weg Naar Bullenbaai

1,7 km
- 3. Sla rechtsaf naar de Helmin Magno Wiels Boulevard

800 m
- ↶ 4. Sla linksaf bij de 2e dwarsstraat, de Weg Naar Westpunt op

900 m
- ↶ 5. Sla linksaf naar de Mina Scharbaai

21 m
- 6. Sla rechtsaf

450 m
- 7. Sla rechtsaf naar de Franklin D. Rooseveltweg

98 m





Ga verder op de Schottegatweg West. Neem de Schottegatweg Noord naar de Cas Coraweg

8 min. (6,4 km)

-  8. Neem op de rotonde de 3e afslag naar de Schottegatweg West
2,5 km
-  9. Weg vervolgen naar de Schottegatweg Noord
3,1 km
-  10. Weg vervolgen naar de Schottegatweg Oost
750 m

Ga verder op de Cas Coraweg. Rijd naar de Santa Rosaweg

4 min. (1,9 km)

-  11. Sla linksaf naar de Cas Coraweg
1,3 km
-  12. Sla rechtsaf
550 m
-  13. Sla rechtsaf naar de Santa Rosaweg
 [Je vindt je bestemming links](#)
25 m

56 Santa Rosaweg

Willemstad, Curaçao

Deze aanwijzingen zijn alleen bedoeld om je reis te plannen. De omstandigheden op de weg kunnen als gevolg van wegwerkzaamheden, verkeersdrukke, het weer of andere situaties afwijken van het resultaat op de kaart. Houd daar bij het plannen van je reis rekening mee. En niet rechts inhalen of bumperkleven!