

Kaartgegevens ©2020 1 km

Blij Rust 1

Kaya Ma Pieternella, Sint Michiel, Curaçao

- ↑ 1. Rijd naar het oosten op de Kaya Ma Pieternella, richting de Weg Naar Bullenbaai

37 sec. (350 m)

Ga verder op de Weg Naar Bullenbaai. Neem de Helmin Magno Wiels Boulevard en Weg Naar Westpunt naar de Schottegatweg West in Willemstad

6 min. (4,0 km)

- 2. Sla rechtsaf naar de Weg Naar Bullenbaai

1,7 km

- 3. Sla rechtsaf naar de Helmin Magno Wiels Boulevard

800 m

- ↶ 4. Sla linksaf bij de 2e dwarsstraat, de Weg Naar Westpunt op

900 m

- ↶ 5. Sla linksaf naar de Mina Scharbaai

21 m

- 6. Sla rechtsaf


450 m

- 7. Sla rechtsaf naar de Franklin D. Rooseveltweg


98 m

Neem de Schottegatweg Noord naar de Snipweg

7 min. (5,6 km)

-  8. Neem op de rotonde de 3e afslag naar de Schottegatweg West

2,5 km

-  9. Weg vervolgen naar de Schottegatweg Noord


3,1 km

Ga verder op de Snipweg. Rijd naar de Schout Bij Nacht Doormanweg

2 min. (1,4 km)

-  10. Sla linksaf naar de Snipweg

800 m

-  11. Flauwe bocht naar rechts naar de Schout Bij Nacht Doormanweg

 Je vindt je bestemming rechts

600 m

51 Schout Bij Nacht Doormanweg

Willemstad, Curaçao

Deze aanwijzingen zijn alleen bedoeld om je reis te plannen. De omstandigheden op de weg kunnen als gevolg van wegwerkzaamheden, verkeersdrukte, het weer of andere situaties afwijken van het resultaat op de kaart. Houd daar bij het plannen van je reis rekening mee. En niet rechts inhalen of bumperkleven!