

Kaartgegevens ©2020 500 m

Blije Rust 1

Kaya Ma Pieterrella, Sint Michiel, Curaçao

- ↑ 1. Rijd naar het oosten op de Kaya Ma Pieterrella, richting de Weg Naar Bullenbaai

37 sec. (350 m)

Ga verder op de Weg Naar Bullenbaai. Neem de Helmin Magno Wiels Boulevard en Weg Naar Westpunt naar de Schottegatweg West in Willemstad

6 min. (4,0 km)

- 2. Sla rechtsaf naar de Weg Naar Bullenbaai

1,7 km

- 3. Sla rechtsaf naar de Helmin Magno Wiels Boulevard

800 m

- ↶ 4. Sla linksaf bij de 2e dwarsstraat, de Weg Naar Westpunt op

900 m

- ↶ 5. Sla linksaf naar de Mina Scharbaai

21 m

- 6. Sla rechtsaf




450 m

- 7. Sla rechtsaf naar de Franklin D. Rooseveltweg

98 m

Volg de Schottegatweg West naar de Schottegatweg Noord

5 min. (3,7 km)

-  8. Neem op de rotonde de 3e afslag naar de Schottegatweg West
2,5 km
-  9. Weg vervolgen naar de Schottegatweg Noord
1,2 km
-  10. Sla linksaf naar de Wilhelminalaan
12 m
-  11. Sla linksaf naar de Schottegatweg Noord
 Je vindt je bestemming rechts
65 m

41 Schottegatweg Noord

Willemstad, Curaçao

Deze aanwijzingen zijn alleen bedoeld om je reis te plannen. De omstandigheden op de weg kunnen als gevolg van wegwerkzaamheden, verkeersdrukte, het weer of andere situaties afwijken van het resultaat op de kaart. Houd daar bij het plannen van je reis rekening mee. En niet rechts inhalen of bumperkleven!