

Kaartgegevens ©2020 1 km

Blije Rust 1

Kaya Ma Pieternella, Sint Michiel, Curaçao

Neem de Weg Naar Bullenbaai, Helmin Magno Wiels Boulevard, Weg Naar Westpunt, Nijlweg en Presidente Rómulo Betancourt Boulevard naar de Heelsumstraat in Willemstad

15 min. (11,1 km)

- ↑ 1. Rijd naar het oosten op de Kaya Ma Pieternella, richting de Weg Naar Bullenbaai

- ↻ 2. Sla rechtsaf naar de Weg Naar Bullenbaai












- ↻ 3. Sla rechtsaf naar de Helmin Magno Wiels Boulevard

- ↶ 4. Sla linksaf bij de 2e dwarsstraat, de Weg Naar Westpunt op

- ↶ 5. Sla linksaf naar de Mina Scharbaai

- ↻ 6. Sla rechtsaf

- ↻ 7. Sla rechtsaf naar de Franklin D. Rooseveltweg

-  8. Neem op de rotonde de 2e afslag naar de Nijlweg
----- 3,7 km
-  9. Weg vervolgen naar de Kon. Julianabrug
----- 500 m
-  10. Weg vervolgen naar de Presidente Rómulo Betancourt Boulevard
----- 1,2 km
-  11. Sla rechtsaf naar de Kaya Gutierrez i Gerardina
----- 240 m
-  12. Sla linksaf naar de Berg Altena
----- 250 m
-  13. Sla rechtsaf
----- 600 m
-  14. Sla rechtsaf naar de Grebbelinieweg
----- 280 m
-  15. Sla linksaf bij de 2e dwarsstraat, de Heelsumstraat op
----- 1 min. (750 m)
-  16. Sla linksaf naar de Rotterdamweg
----- 13 sec. (68 m)
-  17. Sla rechtsaf naar de Socratesstraat
 [Je vindt je bestemming links](#)
----- 1 min. (500 m)

36 Socratesstraat

Willemstad, Curaçao

Deze aanwijzingen zijn alleen bedoeld om je reis te plannen. De omstandigheden op de weg kunnen als gevolg van wegwerkzaamheden, verkeersdrukte, het weer of andere situaties afwijken van het resultaat op de kaart. Houd daar bij het plannen van je reis rekening mee. En niet rechts inhalen of bumperkleven!