

Kaartgegevens ©2020 1 km

## Blije Rust 1

Kaya Ma Pieternella, Sint Michiel, Curaçao

Neem de Weg Naar Bullenbaai, Weg Naar Westpunt, Nijlweg en Abraham Mendez Chumaceiro Boulevard naar de Willem Leesstraat in Willemstad

14 min. (10,6 km)

- ↑ 1. Rijd naar het oosten op de Kaya Ma Pieternella, richting de Weg Naar Bullenbaai  


---
- ↘ 2. Sla rechtsaf naar de Weg Naar Bullenbaai  


---
- ↘ 3. Sla rechtsaf naar de Helmin Magno Wiels Boulevard  








---
- ↙ 4. Sla linksaf bij de 2e dwarsstraat, de Weg Naar Westpunt op  


---
- ↙ 5. Sla linksaf naar de Mina Scharbaai  


---
- ↘ 6. Sla rechtsaf  


---
- ↘ 7. Sla rechtsaf naar de Franklin D. Rooseveltweg  


---

-  8. Neem op de rotonde de 2e afslag naar de Nijlweg  
----- 3,7 km
-  9. Weg vervolgen naar de Kon. Julianabrug  
----- 550 m
-  10. Neem de afslag richting de Abraham Mendez Chumaceiro Boulevard  
----- 270 m
-  11. Weg vervolgen naar de Abraham Mendez Chumaceiro Boulevard  
----- 1,3 km
-  12. De Abraham Mendez Chumaceiro Boulevard draait naar rechts en wordt de De Ruyterkade  
----- 290 m
-  13. Sla linksaf naar de Theaterstraat  
----- 99 m

**Ga verder op de Willem Leesstraat. Rijd naar de De Ruyterkade**

- 59 sec. (210 m)
-  14. Sla rechtsaf naar de Willem Leesstraat  
----- 91 m
  -  15. Sla rechtsaf naar de Van Speykstraat  
----- 58 m
  -  16. Sla rechtsaf naar de De Ruyterkade  
----- 60 m

## 36 De Ruyterkade

Willemstad, Curaçao

Deze aanwijzingen zijn alleen bedoeld om je reis te plannen. De omstandigheden op de weg kunnen als gevolg van wegwerkzaamheden, verkeersdrukte, het weer of andere situaties afwijken van het resultaat op de kaart. Houd daar bij het plannen van je reis rekening mee. En niet rechts inhalen of bumperkleven!