

Kaartgegevens ©2020 1 km

### Blije Rust 1

Kaya Ma Pieternella, Sint Michiel, Curaçao

- ↑ 1. Rijd naar het oosten op de Kaya Ma Pieternella, richting de Weg Naar Bullenbaai  


---

350 m
- ↘ 2. Sla rechtsaf naar de Weg Naar Bullenbaai  


---

1,7 km
- ↘ 3. Sla rechtsaf naar de Helmin Magno Wiels Boulevard  


---

800 m
- ↙ 4. Sla linksaf bij de 2e dwarsstraat, de Weg Naar Westpunt op  


---

900 m
- ↙ 5. Sla linksaf naar de Mina Scharbaai  


---

21 m
- ↘ 6. Sla rechtsaf  


---

450 m
- ↘ 7. Sla rechtsaf naar de Franklin D. Rooseveltweg  


---


98 m
- 🔄 8. Neem op de rotonde de 2e afslag naar de Nijlweg  


---


3,7 km
- ↑ 9. Weg vervolgen naar de Kon. Julianabrug  


---


500 m

-  10. Weg vervolgen naar de Presidente Rómulo Betancourt Boulevard  


---

1,5 km
-  11. Sla rechtsaf naar de Berg Carmelweg  


---

450 m
-  12. Weg vervolgen naar de Nieuwe Pareraweg  



---

180 m
-  13. Sla linksaf naar de Kaminda Saliña  

---

800 m
-  14. Houd rechts aan en rij door op de Nieuwe Caracasbaaiweg  

---

1,1 km
-  15. Weg vervolgen naar de Caracasbaaiweg  
 [Je vindt je bestemming rechts](#)  

---

1,0 km

## 240 Caracasbaaiweg

Willemstad, Curaçao

Deze aanwijzingen zijn alleen bedoeld om je reis te plannen. De omstandigheden op de weg kunnen als gevolg van wegwerkzaamheden, verkeersdrukte, het weer of andere situaties afwijken van het resultaat op de kaart. Houd daar bij het plannen van je reis rekening mee. En niet rechts inhalen of bumperkleven!