

Kaartgegevens ©2020 1 km

Blije Rust 1

Kaya Ma Pieternella, Sint Michiel, Curaçao

Neem de Weg Naar Bullenbaai, Helmin Magno Wiels Boulevard en Weg Naar Westpunt naar de Nijlweg in Willemstad

6 min. (4,3 km)

- ↑ 1. Rijd naar het oosten op de Kaya Ma Pieternella, richting de Weg Naar Bullenbaai

350 m
- ↗ 2. Sla rechtsaf naar de Weg Naar Bullenbaai

1,7 km
- ↗ 3. Sla rechtsaf naar de Helmin Magno Wiels Boulevard

800 m
- ↖ 4. Sla linksaf bij de 2e dwarsstraat, de Weg Naar Westpunt op

900 m
- ↖ 5. Sla linksaf naar de Mina Scharbaai




21 m
- ↗ 6. Sla rechtsaf

450 m
- ↗ 7. Sla rechtsaf naar de Franklin D. Rooseveltweg

98 m

Ga verder op de Nijlweg naar de Arraratweg

6 min. (5,2 km)

-  8. Neem op de rotonde de 2e afslag naar de Nijlweg
3,7 km
-  9. Weg vervolgen naar de Kon. Julianabrug
500 m
-  10. Weg vervolgen naar de Presidente Rómulo Betancourt Boulevard
1,0 km

Ga verder op de Arraratweg. Neem de Berg Altena naar de Julianaplein

2 min. (550 m)

-  11. Sla rechtsaf naar de Arraratweg
77 m
-  12. Sla linksaf om op de Arraratweg te blijven
180 m
-  13. Sla rechtsaf naar de Berg Altena
190 m
-  14. De Berg Altena draait iets naar rechts en wordt de Abraham de Veerstraat
74 m
-  15. Sla linksaf naar het Julianaplein
40 m

2 Julianaplein

Willemstad, Curaçao

Deze aanwijzingen zijn alleen bedoeld om je reis te plannen. De omstandigheden op de weg kunnen als gevolg van wegwerkzaamheden, verkeersdrukte, het weer of andere situaties afwijken van het resultaat op de kaart. Houd daar bij het plannen van je reis rekening mee. En niet rechts inhalen of bumperkleven!