

Blij Rust 1


Kaya Ma Pieterella, Sint Michiel, Curaçao

Neem de Weg Naar Bullenbaai, Helmin Magno Wiels Boulevard en Weg Naar Westpunt naar de Schottegatweg West in Willemstad


- 6 min. (4,3 km)
- ↑ 1. Rijd naar het oosten op de Kaya Ma Pieterella, richting de Weg Naar Bullenbaai
350 m
- ↗ 2. Sla rechtsaf naar de Weg Naar Bullenbaai
1,7 km
- ↗ 3. Sla rechtsaf naar de Helmin Magno Wiels Boulevard
800 m
- ↖ 4. Sla linksaf bij de 2e dwarsstraat, de Weg Naar Westpunt op
900 m
- ↖ 5. Sla linksaf naar de Mina Scharbaai
21 m
- ↗ 6. Sla rechtsaf
450 m
- ↗ 7. Sla rechtsaf naar de Franklin D. Rooseveltweg
98 m

Ga verder op de Schottegatweg West. Neem de Schottegatweg Noord naar de Cas Coraweg


8 min. (6,4 km)

-  8. Neem op de rotonde de 3e afslag naar de Schottegatweg West

2,5 km

-  9. Weg vervolgen naar de Schottegatweg Noord


3,1 km

-  10. Weg vervolgen naar de Schottegatweg Oost

750 m

Ga verder op de Cas Coraweg naar je bestemming

37 sec. (220 m)

-  11. Sla linksaf naar de Cas Coraweg

190 m

-  12. Sla rechtsaf

 [Je vindt je bestemming links](#)

31 m

1a Kaya Flamboyan

Willemstad, Curaçao

Deze aanwijzingen zijn alleen bedoeld om je reis te plannen. De omstandigheden op de weg kunnen als gevolg van wegwerkzaamheden, verkeersdrukte, het weer of andere situaties afwijken van het resultaat op de kaart. Houd daar bij het plannen van je reis rekening mee. En niet rechts inhalen of bumperkleven!