

Kaartgegevens ©2020 1 km

## Blij Rust 1

Kaya Ma Pieternella, Sint Michiel, Curaçao

### Neem de Weg Naar Bullenbaai, Helmin Magno Wiels Boulevard en Weg Naar Westpunt naar de Nijlweg in Willemstad

6 min. (4,3 km)

- ↑ 1. Rijd naar het oosten op de Kaya Ma Pieternella, richting de Weg Naar Bullenbaai  


---
- ↗ 2. Sla rechtsaf naar de Weg Naar Bullenbaai  


---
- ↗ 3. Sla rechtsaf naar de Helmin Magno Wiels Boulevard  


---
- ↖ 4. Sla linksaf bij de 2e dwarsstraat, de Weg Naar Westpunt op  


---
- ↖ 5. Sla linksaf naar de Mina Scharbaai  






---
- ↗ 6. Sla rechtsaf  


---
- ↗ 7. Sla rechtsaf naar de Franklin D. Rooseveltweg  


---





## Ga verder op de Nijlweg naar de Kaya C. Winkel

8 min. (6,9 km)

-  8. Neem op de rotonde de 2e afslag naar de Nijlweg  
3,7 km
-  9. Weg vervolgen naar de Kon. Julianabrug  
500 m
-  10. Weg vervolgen naar de Presidente Rómulo Betancourt Boulevard  
1,5 km
-  11. Weg vervolgen naar de Schottegatweg Zuid  
1,1 km

## Neem de Nieuwe Caracasbaaiweg naar de Caracasbaaiweg

5 min. (2,1 km)

-  12. Sla rechtsaf naar de Kaya C. Winkel  
260 m
-  13. Neem op de rotonde de 2e afslag naar de Nieuwe Caracasbaaiweg  
1,1 km
-  14. Weg vervolgen naar de Caracasbaaiweg  
 [Je vindt je bestemming links](#)  
700 m

## 191 Caracasbaaiweg

Willemstad, Curaçao

Deze aanwijzingen zijn alleen bedoeld om je reis te plannen. De omstandigheden op de weg kunnen als gevolg van wegwerkzaamheden, verkeersdrukte, het weer of andere situaties afwijken van het resultaat op de kaart. Houd daar bij het plannen van je reis rekening mee. En niet rechts inhalen of bumperkleven!