

Kaartgegevens ©2020 1 km

Blij Rust 1

Kaya Ma Pieternella, Sint Michiel, Curaçao

- ↑ 1. Rijd naar het oosten op de Kaya Ma Pieternella, richting de Weg Naar Bullenbaai

 39 sec. (350 m)

Ga verder op de Weg Naar Bullenbaai. Neem de Helmin Magno Wiels Boulevard en Weg Naar Westpunt naar de Nijlweg in Willemstad

- 6 min. (4,0 km)
 - 2. Sla rechtsaf naar de Weg Naar Bullenbaai

 1,7 km
 - 3. Sla rechtsaf naar de Helmin Magno Wiels Boulevard

 800 m
 - ↶ 4. Sla linksaf bij de 2e dwarsstraat, de Weg Naar Westpunt op

 900 m
 - ↶ 5. Sla linksaf naar de Mina Scharbaai




 21 m
 - 6. Sla rechtsaf

 450 m
 - 7. Sla rechtsaf naar de Franklin D. Rooseveltweg

 98 m










Ga verder op de Nijlweg naar de Arraratweg

5 min. (5,2 km)

-  8. Neem op de rotonde de 2e afslag naar de Nijlweg
3,7 km
-  9. Weg vervolgen naar de Kon. Julianabrug
500 m
-  10. Weg vervolgen naar de Presidente Rómulo Betancourt Boulevard
1,0 km

Ga verder op de Arraratweg. Neem de Berg Altena naar de Penstraat

3 min. (750 m)

-  11. Sla rechtsaf naar de Arraratweg
77 m
-  12. Sla linksaf om op de Arraratweg te blijven
180 m
-  13. Sla linksaf naar de Berg Altena
94 m
-  14. Sla rechtsaf
120 m
-  15. Sla rechtsaf
7 m
-  16. Sla linksaf
120 m
-  17. Sla rechtsaf richting de Penstraat
65 m
-  18. Sla linksaf richting de Penstraat
77 m
-  19. Sla linksaf naar de Penstraat
3 m

130 Penstraat

Willemstad, Curaçao

Deze aanwijzingen zijn alleen bedoeld om je reis te plannen. De omstandigheden op de weg kunnen als gevolg van wegwerkzaamheden, verkeersdrukte, het weer of andere situaties afwijken van het resultaat op de kaart. Houd daar bij het plannen van je reis rekening mee. En niet rechts inhalen of bumperkleven!